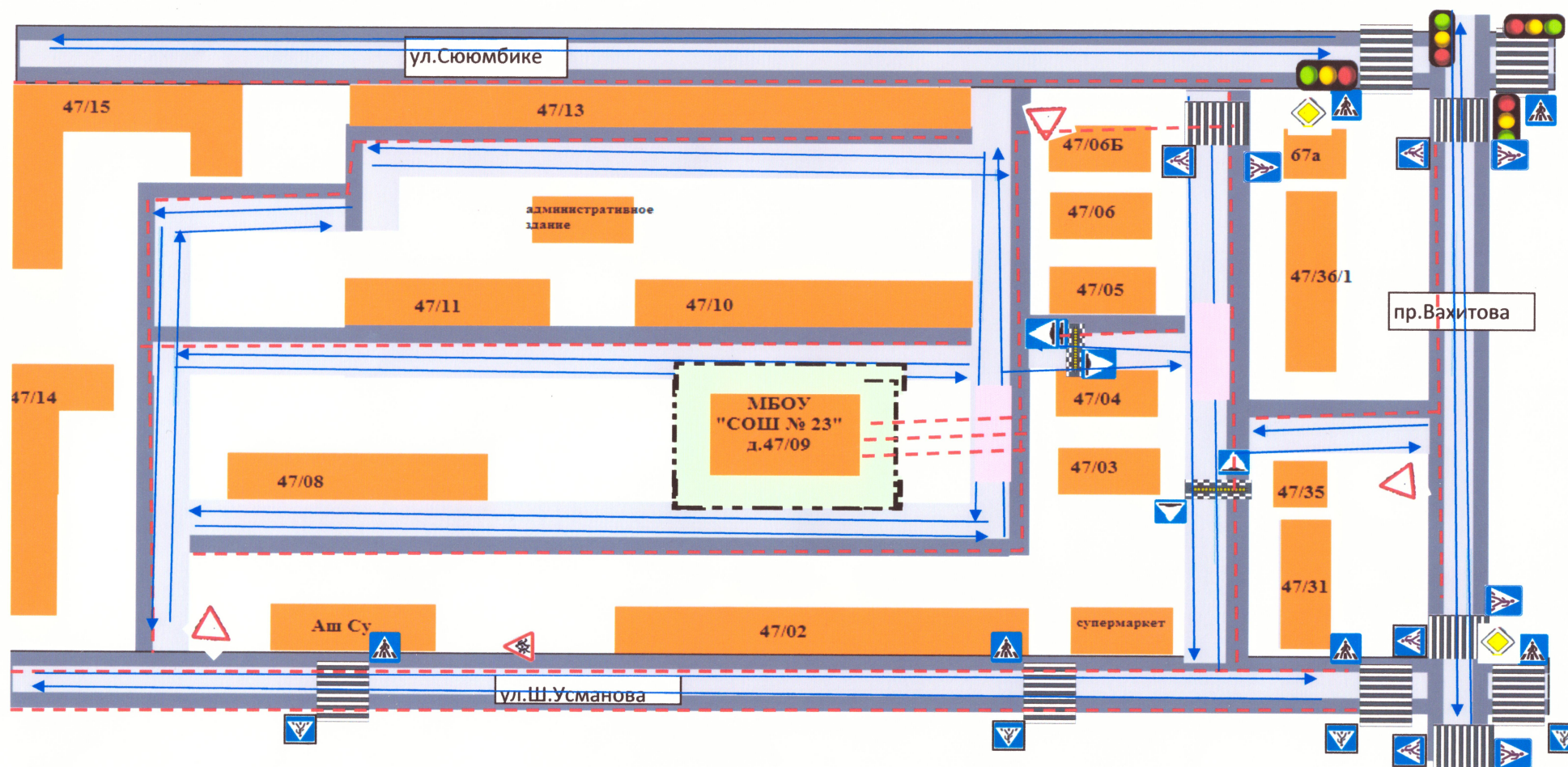








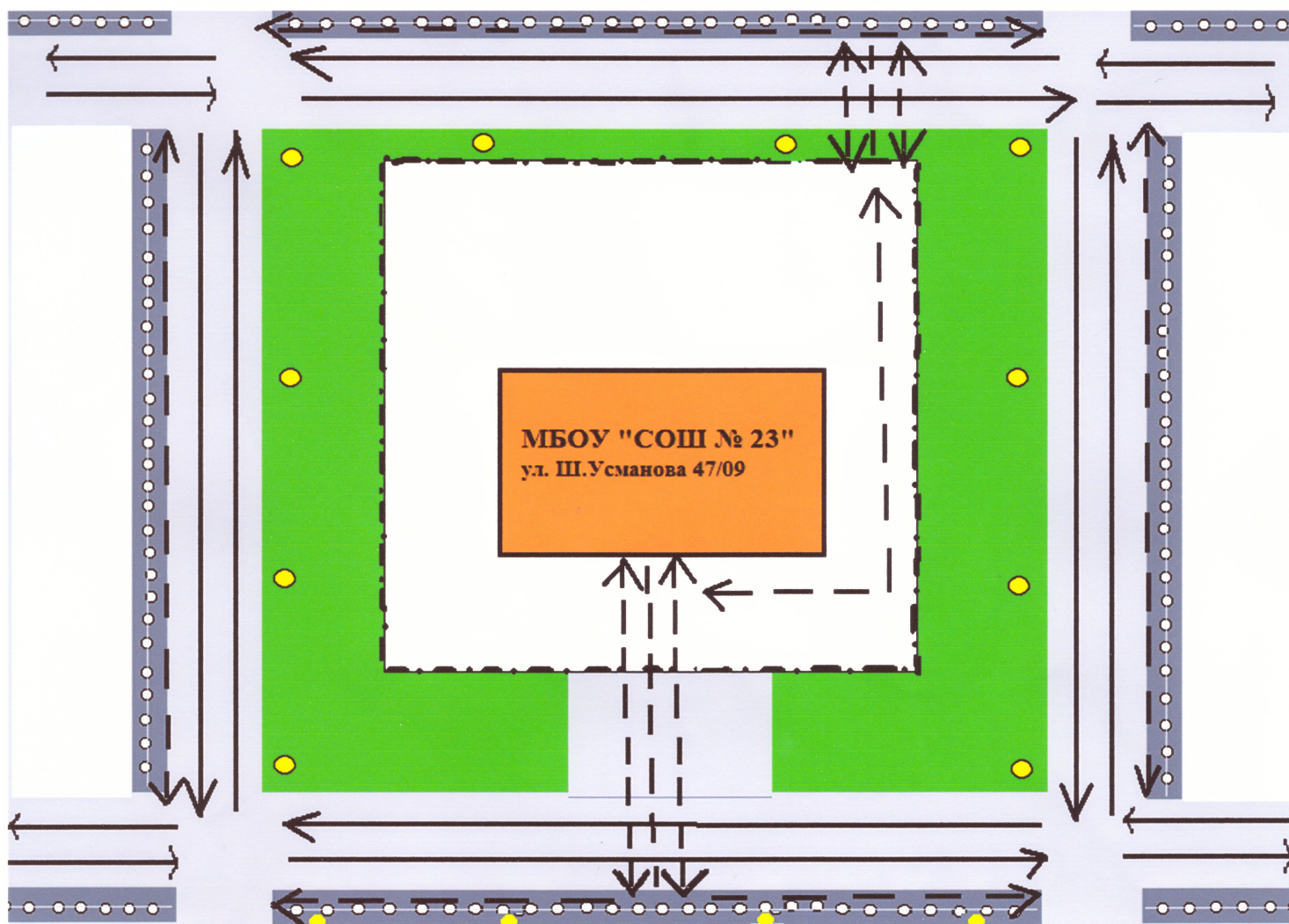
І. План-схемы образовательного учреждения.

1. Район расположения образовательного учреждения, пути движения транспортных средств и детей (обучающихся, воспитанников)



-  Жилая застройка
-  движение транспортных средств
-  Проезжая часть
-  движение детей (учеников) в (из) образовательное учреждение
-  Тротуар
-  опасные участки дороги

2.Схема организации дорожного движения в непосредственной близости от образовательного учреждения с размещением соответствующих технических средств организации дорожного движения, маршрутов движения детей и расположения парковочных мест.

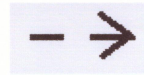


 Пешеходное ограждение

 Ограждение образовательного учреждения и стоянки транспортных средств

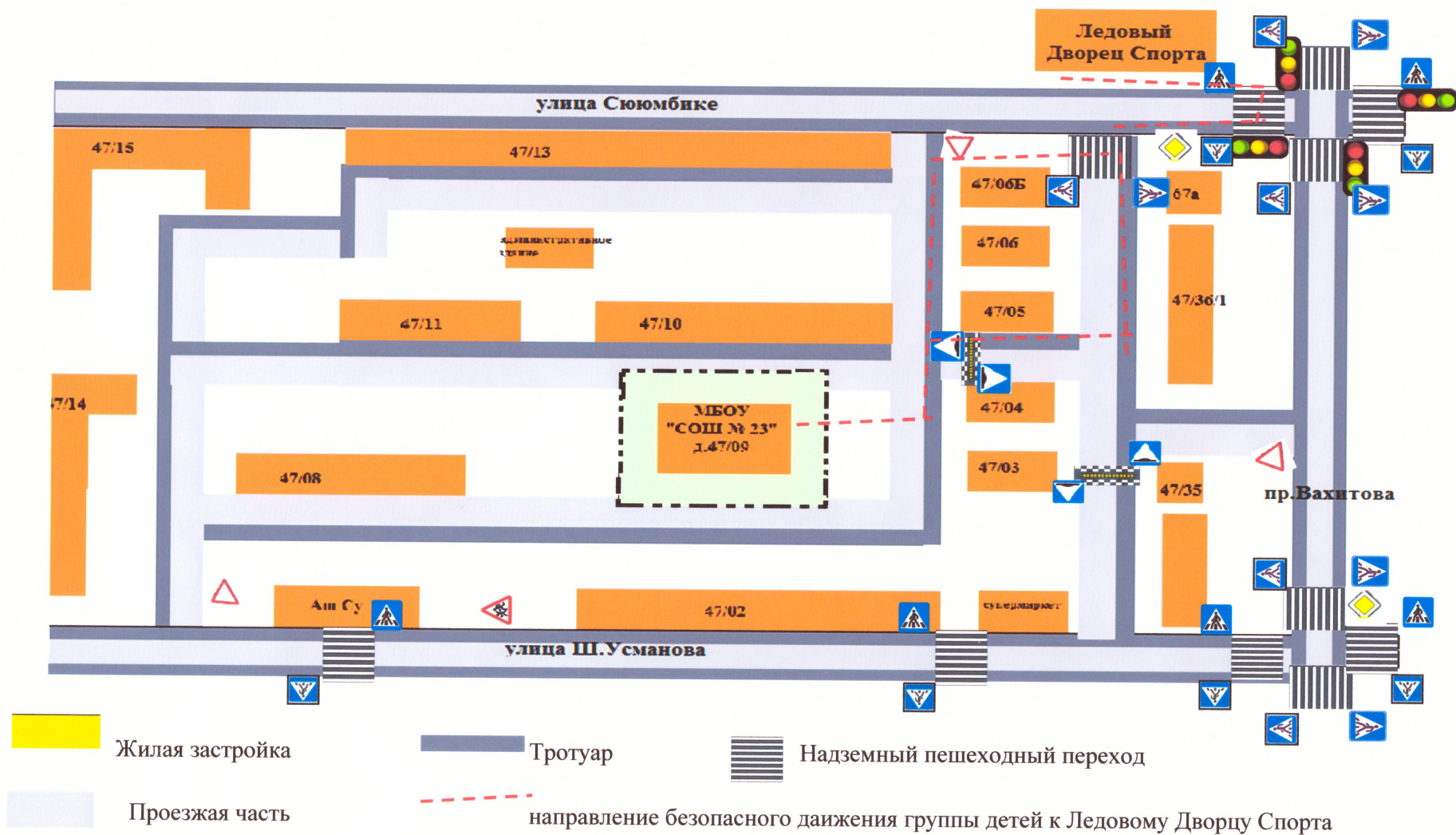
 Искусственное освещение

 Направление движения транспортного потока

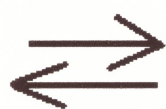
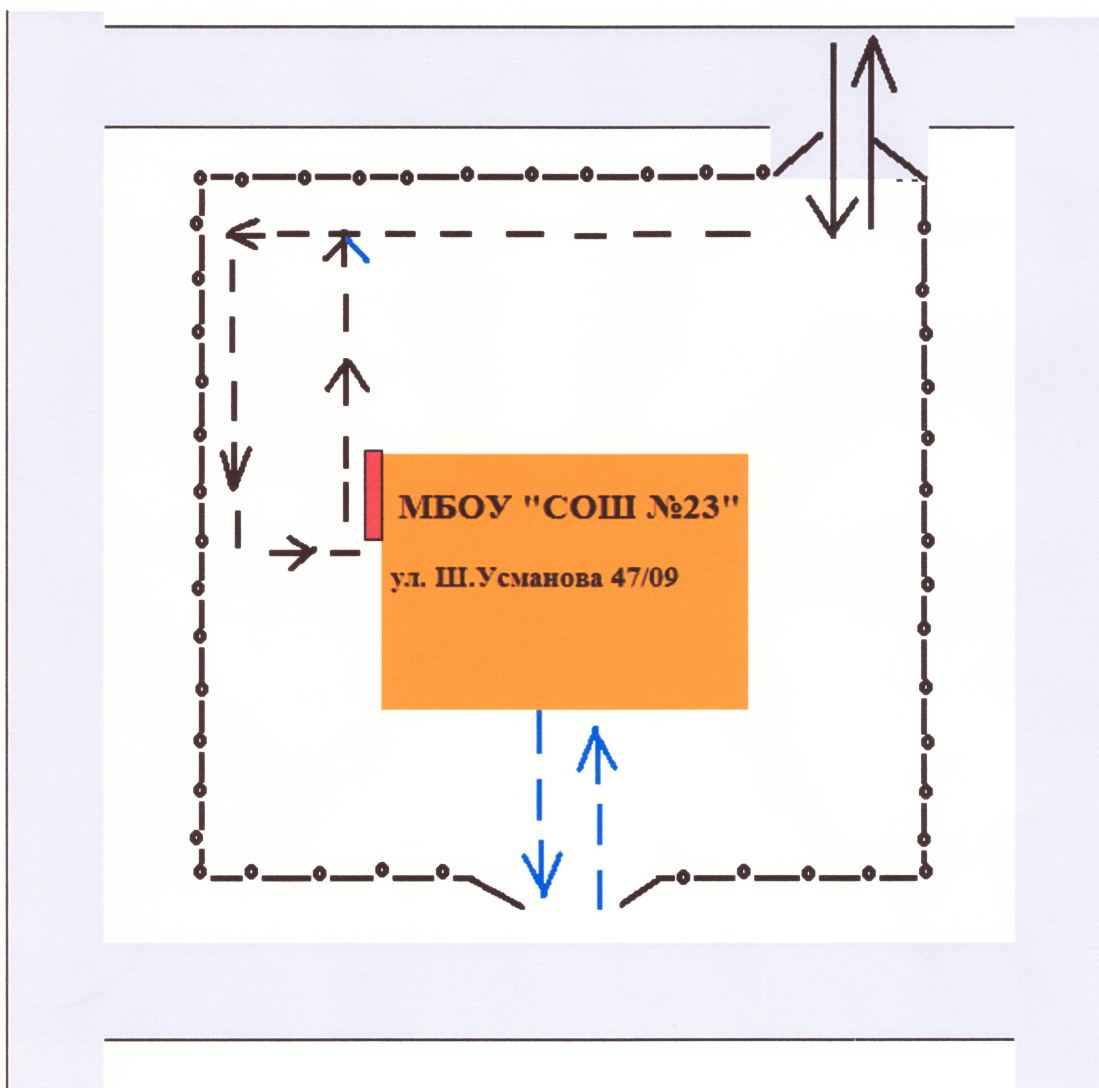
 Направление движения детей от остановок маршрутных транспортных средств

 Искусственная неровность

3. Маршруты движения организованных групп детей от образовательного учреждения к Ледовому Дворцу Спорта.



4. Пути движения транспортных средств к местам разгрузки/погрузки и рекомендуемые безопасные пути передвижения детей по территории образовательного учреждения.



въезд/выезд грузовых транспортных средств



Движение грузовых транспортных средств по территории образовательного учреждения



Движение детей и подростков на территории образовательного учреждения



Место разгрузки/погрузки